

Spotkanie otwierające



Projekt współfinansowany ze środków Unii Europejskiej w ramach Programu Operacyjnego Pomoc Techniczna 2014-2020



Zasady obowiązujące podczas spotkania



-
1. Wyciszamy telefony komórkowe
 2. Nie przerywamy sobie i słuchamy się nawzajem
 3. Wypowiadamy się o swoich potrzebach
 4. Nie oceniamy innych i traktujemy się z szacunkiem
 5. Nieobecne osoby nie mogą wpływać na przebieg spotkania.
 6. Trzymamy się tematu spotkania
 7. Spotkanie zostanie utrwalone przez Animatora w postaci zdjęć

Plan spotkania

1. Budżet Obywatelski dla Dąbrowy Górniczej.
2. Diagnoza osiedla.
3. Partycypacyjne wypracowanie pakietów rewitalizacyjnych w osiedlach na rok 2020.
4. Uwagi techniczne.

Czas trwania: ok 120 min.

-
- a) Akcja Edukacyjno - Informacyjna,
 - b) Zgłaszanie projektów,
 - c) Weryfikacja formalna i merytoryczno-prawna,
 - d) Odwołania autorów projektów,
 - e) Głosowanie mieszkańców na projekty,
 - f) Ogłoszenie wyników głosowania,
 - g) Ewaluacja i monitoring.

Skąd 3,6 mln zł?



Kwota z budżetu miasta Dąbrowa Górnicza, której dotyczy budżet obywatelski wynosi corocznie 0,5% wydatków gminy zawartych w ostatnim przedłożonym sprawozdaniu z wykonania budżetu.

Miejsce realizacji



Dąbrowa
Górnicza



**W odróżnieniu od DBP nie ma
obszarów wykluczonych z
planowanych inwestycji**

Zgłaszanie projektu



Dąbrowa
Górnicza



-
- czas na składanie projektów - 30 dni od daty ogłoszenia informacji o naborze,
 - zgłaszać może każdy mieszkaniec miasta (bez względu na wiek),
 - minimalna wartość projektu inwestycyjnego 50 000 zł. Projekty miękkie mogą kosztować mniej.

Zgłaszanie projekt



Dąbrowa
Górnicza



- do formularza projektowego należy dołączyć mapę z lokalizacją pomysłu (np. z Google) oraz listę podpisów min. 50 osób popierających projekt,
- projekt musi mieć charakter ogólnomiejski, czyli obejmować swoim zasięgiem więcej niż jedno osiedle,
- projekty składamy listownie (adres Urzędu Miasta), osobiście (Urząd Miasta, Punkty Konsultacyjne, CAO)
- mailowo w formie zeskanowanych dokumentów.

Weryfikacja formalna i merytoryczno-prawna



Dąbrowa
Górnica



- weryfikacji formalnej dokonują określona komórka Urzędu Miasta, w wypadku błędów formalnych, autor ma 7 dni na ich poprawienie,
- weryfikacja merytoryczno-prawna dokonywana jest przez określone komórki Urzędu Miasta. Rozumie się przez nią sporządzenie szacunkowego kosztorysu dla projektu oraz uznanie projektu za możliwy do realizacji lub niemożliwy do realizacji od strony technicznej lub prawnej wraz z uzasadnieniem i ewentualnymi rekomendacjami alternatywnego rozwiązania dla projektu.

Odwołania autorów projektu



Dąbrowa
Górnicza



-
- gdy autor nie zgadza się z weryfikacją formalno-prawną, ma 3 dni na wniesienie pisemnego odwołania do Rady Budżetu Obywatelskiego (osobiście lub mailowo)
 - odwołanie zostanie rozpatrzone w 10 dni od opublikowania informacji o wynikach weryfikacji formalno-prawnej

Głosowanie



Dąbrowa
Górnicza



- głosuje każdy mieszkaniec miasta (bez względu na wiek).
- głosowanie odbywa się tylko elektronicznie.
- na potrzeby głosowania powstanie min. 15 punktów w których mieszkańcy będą mogli głosować.
- głosowanie odbywa się w następujący sposób: każdy głosujący oddaje głos na trzy różne projekty, przyznając im od 1 do 3 punktów, przy czym 3 punkty dla projektu najwyżej ocenianego, 2 punkty dla projektu ocenianego wysoko w drugiej kolejności oraz 1 punkt dla projektu uznanego za trzeci w kolejności najwyżej ocenianych.

Głosowanie



- a) liczy liczbę oddanych głosów,
-
- b) liczy ilość punktów dla każdego z projektów,
- c) na podstawie przyznanych punktów tworzy się ranking projektów,
- d) na podstawie rankingu przyznaje z sumy środków o której mowa w § 1 ust. 3, środki niezbędne do realizacji projektu, w kolejności od projektu, który otrzymał największą ilość punktów, aż do wyczerpania wszystkich środków; w przypadku, w którym nie wystarcza środków na realizację kolejnego projektu na liście, zarekomendowany do realizacji uznaje się kolejny, który jest do zrealizowania w kwocie, jaka pozostała do dyspozycji,
- e) w przypadku projektów, które otrzymały tyle samo punktów, a kwota nie jest wystarczająca do realizacji dwóch projektów wybiera się ten na który głosowało więcej osób,
- f) w przypadku projektów, które otrzymały tyle samo punktów i głosów i mają takie same kwoty szacunkowe a pula środków nie jest wystarczająca do realizacji tych projektów, o realizacji jednego z projektów decyduje losowanie, które przeprowadza Rada Budżetu Obywatelskiego,
- g) jeżeli w przypadku zwycięskich projektów znajdują się zadania dotyczące tej samej lokalizacji, to za wybrane uznaje się tylko to zadanie, które otrzymało największą liczbę głosów.

Miejsce realizacji



Dąbrowa
Górnicza



Urząd Miejski w Dąbrowie Górniczej
Centrum Aktywności Obywatelskiej
ul. Sienkiewicza 6a

e-mail: twojadabrowa@dabrowa-gornicza.pl

Facebook: [Fanpage DBP](#)

Tel.: 518 270 597

BO



Schemat działania BODG

www.bo.dabrowa-gornicza.pl

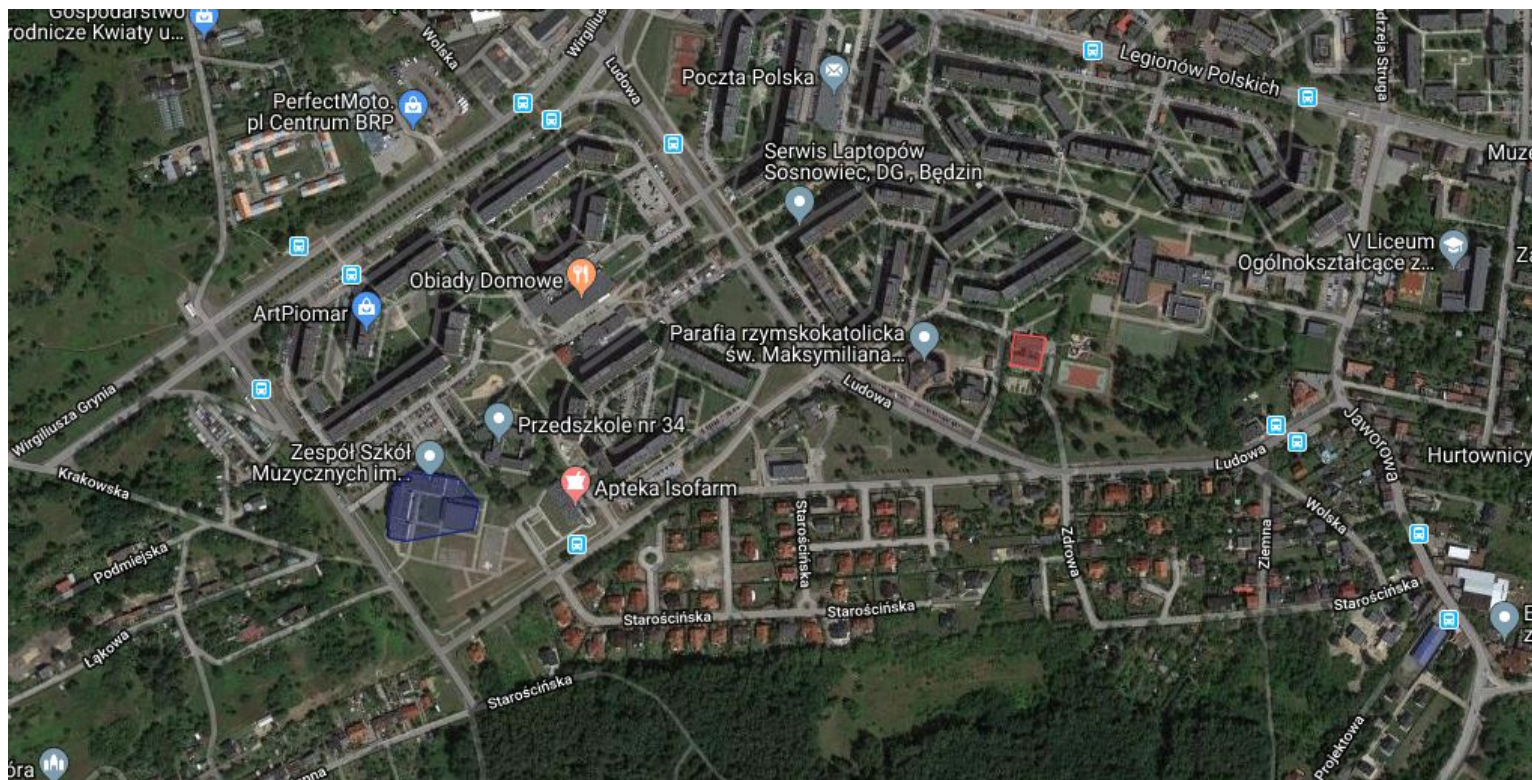


Diagnoza osiedla



- a. zadania zrealizowane w osiedlu w ramach Dąbrowskiego Budżetu Partycypacyjnego w latach ubiegłych,
- b. planowane zadania do realizacji z budżetu gminy,
- c. problemy i potrzeby mieszkańców, słabe i mocne strony osiedla.

Planowane inwestycje



**Budowa auli muzycznej przy Zespole Szkół Muzycznych w Dąbrowie Górnej.
2019 – 50.000 zł, 2020 – 100.000 zł, 2021 – 4.000.000 zł, 2022 – 4.000.000 zł**

Zrealizowane inwestycje



Rok 2018 – edycja VI

- **Rewitalizacja skweru Stare Mydlice** - Wykonanie nasadzeń wraz z elementami małej architektury, wykonanie chodnika. Szacunkowy koszt: 86 550,00 zł.
Stan realizacji: Przygotowano materiały do wszczęcia postępowania przetargowego (WKD). Wyznaczono Inspektora Nadzoru robót budowlanych. Przedmiar w przygotowaniu (WKM).
- **Ścieżka pieszo – rowerowa** - Stworzenie chodnika pieszo - rowerowego z kostki brukowej. Szacunkowy koszt: 160 000,00 zł.
Stan realizacji: Przygotowano materiały do wszczęcia postępowania przetargowego.
- **Park kieszonkowy** - Stworzenie parku: remont istniejących chodników, nowe chodniki, nasadzenia i elementy małej architektury. Szacunkowy koszt: 316 200, 00 zł.
Stan realizacji: Przygotowano materiały do wszczęcia postępowania przetargowego (WKD). Wyznaczono Inspektora Nadzoru robót budowlanych. Przedmiar w przygotowaniu (WKM).

Zrealizowane inwestycje



Rok 2017 – edycja V

- **Plac Aktywności Mieszkańców etap III** - ul. Grynia 11 (dawna ul. Dąbskiego) i ul. Ludowa 9.
Stworzenie nowego placu zabaw wyposażonego w urządzenia zabawowe, ławki, kosze, ogrodzenie na nawierzchni poliuretanowej, posadzenie trawy. Zgodnie z zatwierdzonym projektem budowlanym. Szacunkowy koszt 250 000,00 zł.
Stan realizacji: Projekt zrealizowany.
- **Parking i Skwer - Stare Mydlice** – ul. Legionów Polskich 95-105.
Wykonanie możliwie największej ilości miejsc parkingowych (10 - 20) i drogi dojazdowej. Prace ziemne konieczne dla realizacji projektu oraz wyrównanie terenu pod skwer i wyznaczenie ścieżek. Szacunkowy koszt 250 000,00 zł.
Stan realizacji: Planowana realizacja zadania do 30.06.2019r. Opóźnienie w realizacji wynika z faktu nieterminowego przekazania dokumentacji projektowej przez wykonawcę projektu oraz z konieczności dokonania korekt w dokumentacji przekazanej do Wydziału Urbanistyki i Architektury.

Zrealizowane inwestycje



Rok 2017 – edycja V ciąg dalszy

- **Biblioteka - spotkanie z kulturą** - ul. Legionów Polskich 131.

Zakup nowości książkowych: książki tradycyjne i audiobooki. Gry na konsolę PS3, podłoga interaktywna, spotkania autorskie, warsztaty edukacyjne, artykuły szkolne i biurowe. Szacunkowy koszt 67 697,44 zł.

Stan realizacji: Zadanie jest realizowane w trybie rocznym. Na obecnym etapie dokonano zakupów książek i wyposażenia na kwotę 20 712,63 zł z kwoty 67 694,44 zł. Warsztaty planowane są w IV kwartale br.

Rok 2016 – edycja IV

- **PAM (Plac Aktywności Mieszkańca Mydlic)** – projekt został zrealizowany

Rok 2015 – edycja III

- **PAM (Plac Aktywności Mieszkańca Mydlic) etap 1** – projekt został zrealizowany

Zrealizowane inwestycje



Rok 2014 – edycja II

- Droga marzeń – projekt zrealizowany
- Modernizacja nawierzchni drogi osiedlowej przy ul. Ludowej 23 i 25 – projekt został zrealizowany
- Zakup książek i wyposażenia dla Filii nr 18 MBP w Dąbrowie Górniczej – projekt został zrealizowany
- Budowa 20 ekologicznych miejsc parkingowych przy ul. Legionów Polskich 101 i 107. Utwardzenie zdewastowanego trawnika ekologicznymi płytami ażurowymi – projekt został zrealizowany
- Nasadzenie żywopłotu pomiędzy strefą parkingową a urządzeniami zabawowymi na placu przy ul. 1% 8 33 17 57 25 90 7 500,00 zł Legionów Polskich w otoczeniu bloków nr 133, 135, 137, 139 i 141 – projekt zrealizowany

Rok 2013 – edycja I

- Zakup książek i wyposażenie dla Filii nr 18 Miejskiej Biblioteki Publicznej – projekt został zrealizowany
- Dębowa Kraina – rewitalizacja placu zabaw przy ul. Legionów Polskich w otoczeniu bloków 109, 111, 113, 115 – projekt został zrealizowany
- „Zielony parking” – wykonanie 10 miejsc parkingowych z płyt ażurowych przy ulicy Legionów Polskich 111, 113, 131 – projekt został zrealizowany
- Budowa podjazdów dla wózków oraz wymiana nawierzchni chodników przy przystankach autobusowych Dąbskiego I i Dąbskiego II – projekt został zrealizowany
- Siłownia pod chmurką – projekt został zrealizowany

Mydlice Południowe



liczba mieszkańców

8 808

kwota przeznaczona na dzielnicę
w ramach DBP 2.0 w roku 2019

439 660,08 zł

Wyniki mapowania



Podczas poprzedniej edycji Budżetu Partycypacyjnego odbyło się “mapowanie osiedla”. Mieszkańcy, metodą warsztatową, wskazywali na:

- ważne miejsca w dzielnicy, jej mocne strony
- obszary problemowe, słabe strony dzielnicy

Przyjazna przestrzeń



- bezpieczna
- wygodna
- funkcjonalna
- otwarta
- zdrowa
- czyste powietrze
- zielona
- czysta, estetyczna
- ciekawa - dostosowana do różnych grup wiekowych
- sprzyjająca aktywności ruchowej
- nasza

Ważne miejsca

- park ,lasek, place aktywności ruchowej (zagospodarowanie według koncepcji z konsultacji społecznych);
- biblioteka (dużo spotkań kulturalnych różnych grup wiekowych);
- dobra komunikacja miejska;
- bliskość żłobka, przedszkola, szkoły;
- dobre zaplecze handlowe (sklepy);
- wystarczająca ilość placów aktywności ruchowej(PAM etap I i realizowany II z BP);

Obszary problemowe



- uciążliwość hałasu od strony Szkoły Muzycznej latem, trudny dialog z władzami szkoły;
- duża emisja spalin na parkingu Szkoły Muzycznej;
- fatalny stan nawierzchni dróg i chodników w całej dzielnicy zagrażający bezpieczeństwu oprócz naprawionych już dróg i chodników przy ul. Ludowej 5 i ul. Dąbskiego 5 i 15.
- wąskie drogi jednokierunkowe, dużo parkujących samochodów - potrzebne parkingi wokół osiedla lub podziemne.
 - sami mieszkańcy nie dbają o porządek wokół siebie (mało koszy, również tych na psie odchody)
- mała przepustowość dróg dwukierunkowych.
- brak łącznika parkingów od Legionów 147,143 i Ludowej oraz od Tesco na ulicy Dąbskiego.
- zaniedbany park i place zabaw.
- mało posadzonych drzew przy ciągu pieszym.
- sugestia, że dzielnica jest bardziej zaniedbana od strony szpitala przy ulicy Legionów 107
- potrzebne trzepaki przy ul. Ludowej 9

Diagnoza osiedla

Na podstawie “mapowania dzielnicy” z poprzedniej edycji DBP oraz sondaży przeprowadzonych z mieszkańcami w dzielnicy rozpoznano:

- przestrzenie publiczne
- przestrzenie półprywatne
- przestrzenie puste
- ciągi spacerowe
- ciągi tranzytowe (bariery przestrzenne)
- ofertę rekreacyjną dzielnicy



dialog / otwartość / zaangażowanie



Przestrzenie publiczne

Otwarte przestrzenie między budynkami, które są dostępne dla wszystkich, określone miejsca, z których mieszkańcy swobodnie korzystają.

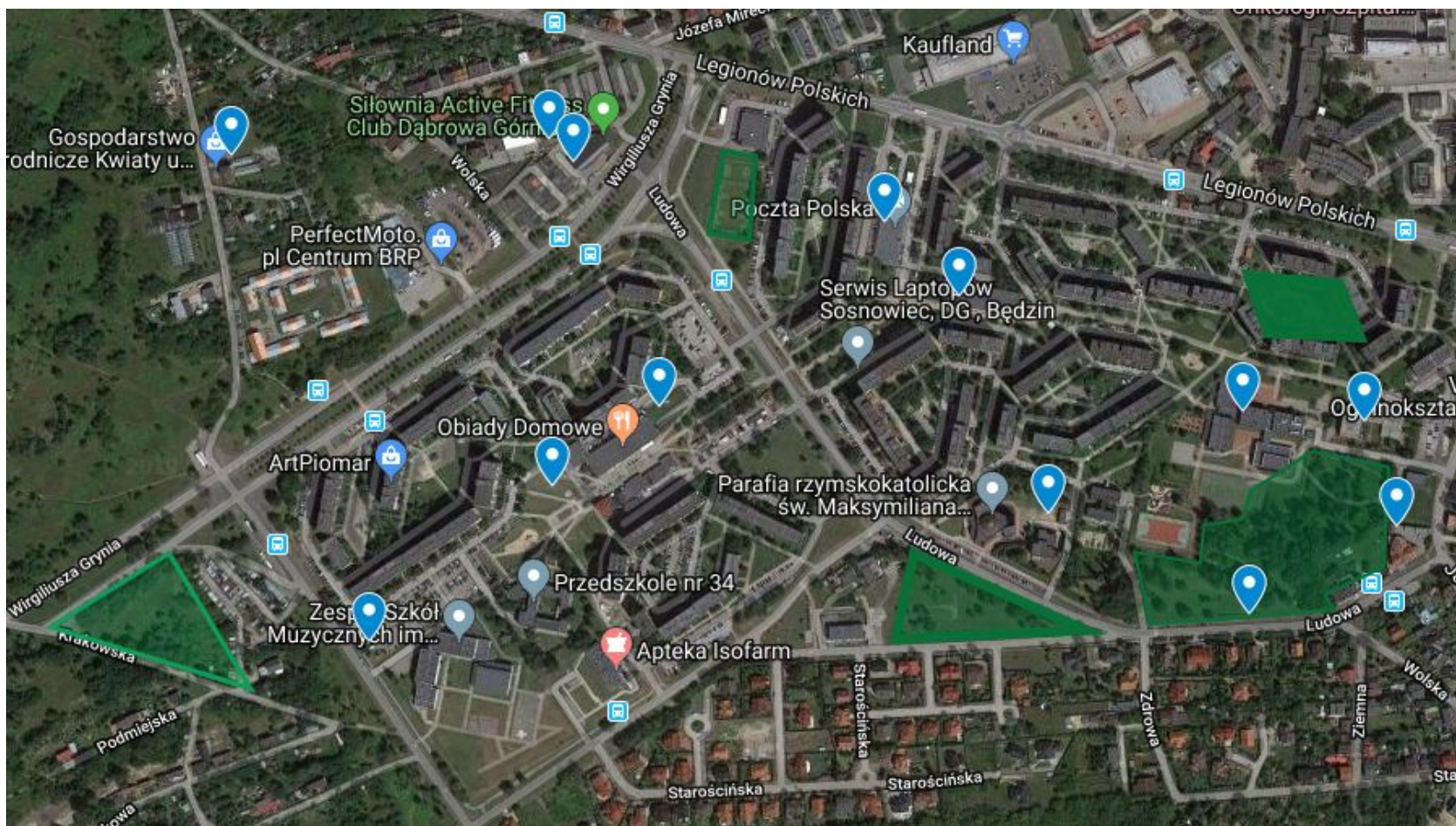
Przestrzenie publiczne



dialog / otwartość / zaangażowanie



Aktywna
Dąbrowa



Przestrzenie publiczne



dialog / otwartość / zaangażowanie



- zielony skwer ul. Legionów 107,109
- lasek
- PAM
- Klub "Krağ"
- Biblioteka
- przestrzenie zielone przy ul. Ludowej

Przestrzenie półprywatne



Otwarte przestrzenie między budynkami, które są dostępne dla wszystkich, ale wytyczone przez pewną grupę mieszkańców (nie raz można dokładnie wskazać kto tam bywa), np. przydomowe ogródki, zagospodarowanie wspólnych podwórek.

Przestrzenie półprywatne



Teren przy Szkole Podstawowej nr 30
Im. E. Zawidzkiej

Przestrzenie puste



Przestrzenie, z których nikt nie korzysta, które nie pełnią żadnych funkcji użytkowych w osiedlu, często niedostępne.

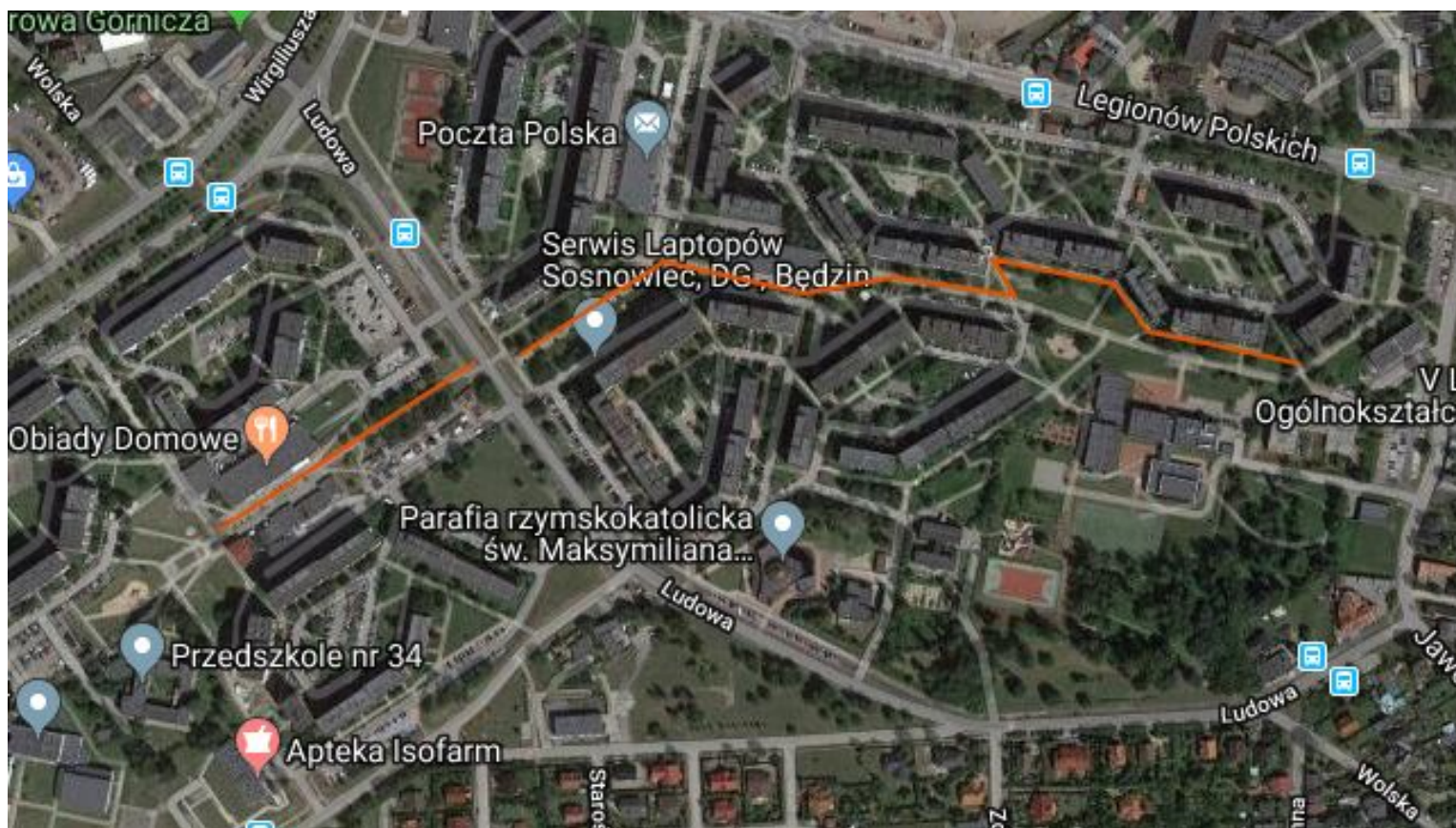
- lasek
- tereny zielone przy ul. Ludowej

Ciągi spacerowe



Deptaki, ciągi spacerowe (takie główne w osiedlu), np. często użytkowane przez rodziny z dziećmi ścieżki rowerowe, np. trasy wydarzeń cyklicznych, itp.

Ciągi spacerowe



Ciągi tranzytowe



To te drogi, które stanowią wyraźne **bariery**, np. w drodze dzieci do szkoły lub na przystanek komunikacji publicznej. Np. gdy mieszkańcy skarżą się na hałas, ekrany dźwiękoszczelne, gdy brakuje przejść dla pieszych, itp.

Oferta rekreacyjna dzielnicy



dialog / otwartość / zaangażowanie



Aktywna
Dąbrowa

Zaznaczone miejsca (punktowo) wraz z opisem oferty rekreacyjnej dla mieszkańców (warsztatów, spotkań, itp.) w roku 2019 (np. biblioteki, kluby osiedlowe, świetlice środowiskowe, domy kultury, parafie, szkoły, centrum sportu i rekreacji).

Oferta rekreacyjna dzielnicy



www.klubkrag.pl

Filia nr 18 Miejskiej Biblioteki Publicznej

Żłobek

Przedszkole „Bajkowe Wzgórze”

Zespół Szkół Muzycznych im. M. Spisaka

Szkoła Podstawowa nr 30 im. E. Zawidzkiej

Siłownia

Boisko

PAM

Restauracja

Ogrodnictwo

Parafia pw. św. Maksymiliana Kolbe

www.parafiamaksymiliana.pl

Czym jest DBP?



Budżet Partycypacyjny to forma konsultacji społecznych w sprawie przeznaczenia części pieniędzy z budżetu miasta na pomysły zgłaszane przez mieszkańców.

Czym jest DBP?



Schemat Działania VII edycji

www.twojadabrowa.pl



Inne formy działań



Inicjatywa lokalna

NaprawmyTo.pl

www.twojadabrowa.pl

www.portalsamorządowy.pl

Uwagi techniczne



Nazwy projektów - nie używać wymyślnych czy poetyckich. Preferowane proste nazwy: Remont chodnika przy ul. Stawowej 34, czy Budowa parkingu przy ul. Tysiąclecia 73.



Zgłoś się do swojego animatora osiedlowego!

piotr.badon.dbp@gmail.com

Dziękuję za uwagę



Projekt współfinansowany ze środków Unii Europejskiej w ramach Programu Operacyjnego Pomoc Techniczna 2014-2020

